

Fiche descriptive de la station
03112710 - LE SURMELIN A CELLES-LES-CONDE 3

PARTIE 1 : DESCRIPTION TECHNIQUE DE LA STATION

Descriptif administratif :

Discription : PONT RD 20 ,ENTRE CELLES ET CONDE

Commune : CELLES-LES-CONDE

Code INSEE : 02146

Titulaire :

Exploitant :

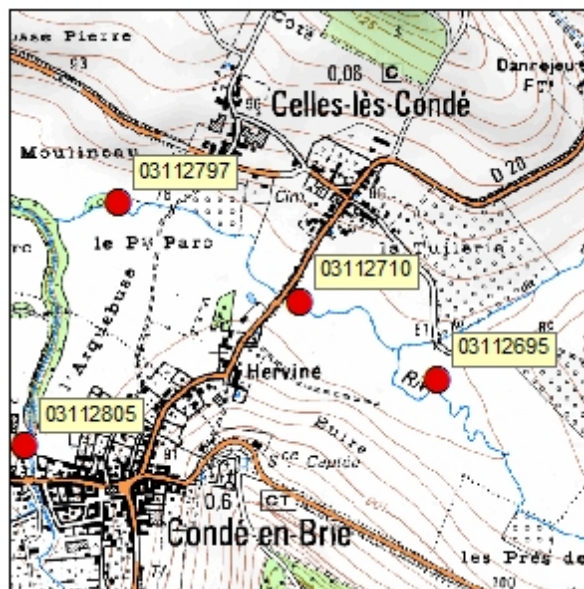
Localisation géographique :

Coordonnées X L93 (m) :	741 687,00	Précision implantation	Méthode automatique
Coordonnées Y L93 (m) :	6 878 930,00	Qualité géoréférencement	Méthode inconnue

Informations techniques principales :

Aire du BV amont (Km²) :	280,74	Année Min. données :	1985
Altitude (m NGF) :	80	Année Max. données :	2016
Ancien code ME (historique) :	FRHR139		
Catégorie piscicole :	Première catégorie		
Code rivière :	F61-0400		
Code tronçon hydro :	F6170400		
Domaine piscicole :	Salmonicole		
Nom de la rivière :	surmelin, le (rivière)		
Point kilométrique (m) :	990 594,5		
Type naturel :			
Zone Hydro :	F617		

Carte de localisation



Fiche descriptive de la station
03112710 - LE SURMELIN A CELLES-LES-CONDE 3

Liste des dispositifs de collecte de données connus :

Code	Nom dispositif de collecte	Date de création	Date de clôture
0000000076	Réseau national de suivi des nitrates au titre de la directive Nitrates (91/676/CEE) du 12 décembre 1991	08/03/2010	
0300000036	RNB - RCA Seine-Normandie (AESN)	01/01/1971	
0300000131	Contrôle de surveillance des cours d'eau du bassin Seine et cours d'eau côtiers normands	01/01/2007	
0300000133	Contrôles opérationnels des cours d'eau du bassin Seine et cours d'eau côtiers normands	01/01/2007	
0300000186	Réseau local de contrôle de surveillance des eaux superficielles de la direction Vallée de Marne	04/09/2009	
0300000212	Réseau de gestion des eaux superficielles de la DVM	18/12/2009	
0300000222	Réseau de gestion hydrobiologique de la DREAL Picardie	08/03/2010	

Liste des points de prélèvements connus :

Code	Nom point de prélèvement	Date de création	Date de clôture	Coordonnées X et Y (m)
03112710/1	Lieu de suivi - Physico-Chimie	21/10/2005		741 687,19 6 878 930,06
03112710/16	Lieu aval de suivi - Lit	01/07/2014		738 744,00 6 880 811,00
03112710/2	Lieu de Suivi - Sédiments	01/01/2012		741 687,00 6 878 930,00
03112710/3	Lieu de suivi - Invertébrés	08/03/2010		741 686,91 6 878 929,65
03112710/4	Lieu de suivi - Diatomées	08/03/2010		741 686,91 6 878 929,65
03112710/5	Lieu de suivi - Poissons	02/07/2009		738 745,91 6 880 812,90
03112710/7	Lieu de suivi - Macrophytes	08/03/2010		741 686,91 6 878 929,65
AR_03112710/2	Suivi Poissons de LE SURMELIN A CELLES-LES-CONDE 2	02/07/2009		738 744,38 6 880 813,48

Fiche descriptive de la station
03112710 - LE SURMELIN A CELLES-LES-CONDE 3

PARTIE 2 : SUIVI DES DONNEES PRODUITES

- Nombre de prélèvements réalisés par support :

	Air	Diatomées benthiques	Eau	Macroinvertébrés aquatiques	Macrophytes	Sédiments	Support inconnu
1985			2				2
1989			2				2
2007	12	1	12	1		1	
2008	3	1	8	1		1	
2009	12	1	12	1		1	
2010	12	1	12	1	1	1	
2011	13	1	13	1		2	
2012	12	1	12	1	1	2	
2013	12	1	14	1		1	
2014	12	1	13	1	1	1	
2015	12		40				
2016	1		1				
TOTAL	101	8	141	8	3	10	4

Tableau 1 : Bilan des prélèvements réalisés par support

- Nombre d'analyses produites par support :

	A Corriger	Correcte	Incorrecte	Non Définie
1985				49
1989				54
2007		2 655		
2008		3 140		
2009		7 281		
2010	1	7 858	1	
2011		7 872	392	
2012		8 692		
2013		8 903		
2014		8 904		
2015		8 539		
2016		26	7	
TOTAL	1	63 870	400	103

Tableau 2 : Bilan des analyses produites par support

Fiche descriptive de la station
03112710 - LE SURMELIN A CELLES-LES-CONDE 3

PARTIE 3 : QUALIFICATIONS ET INTERVENANTS

- Nombre d'analyses produites par qualification :

	Brute	Correcte	A Corriger	Incertaine	Non Définie	Incorrecte	TOTAL
qualifiée par un utilisateur niveau 1	0	7 444	0	0	0	0	7 444
qualifiée par un utilisateur niveau 2	0	56 426	1	0	103	400	56 930
TOTAL	0	63 870	1	0	103	400	64 374

Tableau 3 : Bilan des analyses produites par qualification

- Liste des intervenants

Déterminateur

	2	2	2
	0	0	0
	1	1	1
	3	4	5
AQUASCOP BIOLOGIE	X	X	X

Laboratoire

	2	2	2	2
	0	0	0	0
	1	1	1	1
	3	4	5	6
ASCONIT CONSULTANTS	X	X	X	
CARSO LABO SANTE ENVIRON LYON	X	X	X	
DEPARTEMENT DU MAINE ET LOIRE	X	X	X	
EUROFINS IPL EST				X

Préleveur hydrobiologiste

	2	2	2
	0	0	0
	1	1	1
	3	4	5
AQUASCOP BIOLOGIE	X	X	X

Fiche descriptive de la station

03112710 - LE SURMELIN A CELLES-LES-CONDE 3

Préleveur physico-chimie

	2 0 1 3	2 0 1 4	2 0 1 5	2 0 1 6
ASCONIT CONSULTANTS	X	X	X	
EUROFINS IPL EST				X

Fiche descriptive de la station
03112805 - LA DHUYS A CONDE-EN-BRIE 1

PARTIE 1 : DESCRIPTION TECHNIQUE DE LA STATION

Descriptif administratif :

Discription : AVAL PONT RD 4,FACE AU CHATEAU

Commune : CONDE-EN-BRIE

Code INSEE : 02209

Titulaire :

Exploitant :

Localisation géographique :

Coordonnées X L93 (m) : 740 956,00 **Précision implantation** Méthode automatique

Coordonnées Y L93 (m) : 6 878 546,00 **Qualité géoréférencement** Méthode inconnue

Informations techniques principales :

Aire du BV amont (Km²) : 159,74 **Année Min. données :** 1985

Altitude (m NGF) : 80 **Année Max. données :** 2016

Ancien code ME (historique) : FRHR140

Catégorie piscicole : Première catégorie

Code rivière : F6180600

Code tronçon hydro : F6180600

Domaine piscicole : Salmonicole

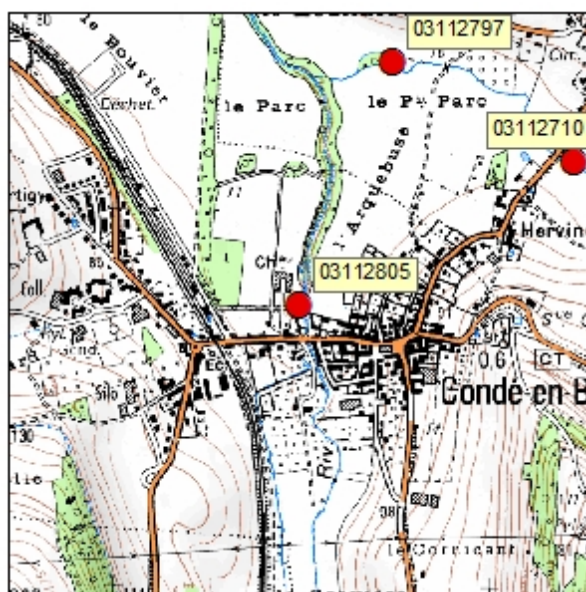
Nom de la rivière : dhuys, la (rivière)

Point kilométrique (m) : 999 339,83

Type naturel :

Zone Hydro : F618

Carte de localisation



Fiche descriptive de la station
03112805 - LA DHUYS A CONDE-EN-BRIE 1

Liste des dispositifs de collecte de données connus :

Code	Nom dispositif de collecte	Date de création	Date de clôture
0300000036	RNB - RCA Seine-Normandie (AESN)	01/01/1971	
0300000132	Réseau de contrôle de surveillance DCE complémentaire des eaux de surface du bassin Seine-Normandie	01/01/2007	
0300000133	Contrôles opérationnels des cours d'eau du bassin Seine et cours d'eau côtiers normands	01/01/2007	
0300000212	Réseau de gestion des eaux superficielles de la DVM	18/12/2009	
0300000222	Réseau de gestion hydrobiologique de la DREAL Picardie	08/03/2010	

Liste des points de prélèvements connus :

Code	Nom point de prélèvement	Date de création	Date de clôture	Coordonnées X et Y (m)
03112805/1	Lieu de suivi - Physico-Chimie	21/10/2005		740 956,38 6 878 546,49
03112805/3	Lieu de suivi - Invertébrés	08/03/2010		740 956,49 6 878 546,44
03112805/4	Lieu de suivi - Diatomées	08/03/2010		740 956,49 6 878 546,44
03112805/7	Lieu de suivi - Macrophytes	08/03/2010		740 956,49 6 878 546,44

Fiche descriptive de la station
03112805 - LA DHUYS A CONDE-EN-BRIE 1

PARTIE 2 : SUIVI DES DONNEES PRODUITES

- Nombre de prélèvements réalisés par support :

	Air	Diatomées benthiques	Eau	Macroinvertébrés aquatiques	Macrophytes	Support inconnu
1985			2			2
1989			2			2
2007	12	1	12	1		
2008	3	1	8	1		
2009	12	1	12	1		
2010	12	1	12	1	1	
2011	12	1	12	1		
2012	12	1	12	1	1	
2013	12	1	14	1		
2014	12	1	13	1		
2015	12		40			
2016	1		1			
TOTAL	100	8	140	8	2	4

Tableau 1 : Bilan des prélèvements réalisés par support

- Nombre d'analyses produites par support :

	Correcte	Incorrecte	Non Définie
1985			49
1989			54
2007	248		
2008	191		
2009	254		
2010	263		
2011	7 088	1	
2012	7 759		
2013	7 765		
2014	7 757		
2015	7 868		
2016	26	7	
TOTAL	39 219	8	103

Tableau 2 : Bilan des analyses produites par support

Fiche descriptive de la station
03112805 - LA DHUYS A CONDE-EN-BRIE 1

PARTIE 3 : QUALIFICATIONS ET INTERVENANTS

- Nombre d'analyses produites par qualification :

	Brute	Correcte	A Corriger	Incertaine	Non Définie	Incorrecte	TOTAL
qualifiée par un utilisateur niveau 1	0	236	0	0	0	0	236
qualifiée par un utilisateur niveau 2	0	38 983	0	0	103	8	39 094
TOTAL	0	39 219	0	0	103	8	39 330

Tableau 3 : Bilan des analyses produites par qualification

- Liste des intervenants

Déterminateur

	2	2	2
	0	0	0
	1	1	1
	3	4	5
AQUASCOP BIOLOGIE	X	X	X

Laboratoire

	2	2	2	2
	0	0	0	0
	1	1	1	1
	3	4	5	6
ASCONIT CONSULTANTS	X	X	X	
CARSO LABO SANTE ENVIRON LYON	X	X	X	
DEPARTEMENT DU MAINE ET LOIRE	X	X	X	
EUROFINS IPL EST				X

Préleveur hydrobiologiste

	2	2	2
	0	0	0
	1	1	1
	3	4	5
AQUASCOP BIOLOGIE	X	X	X

Fiche descriptive de la station
03112805 - LA DHUYS A CONDE-EN-BRIE 1

Préleveur physico-chimie

	2 0 1 3	2 0 1 4	2 0 1 5	2 0 1 6
ASCONIT CONSULTANTS	X	X	X	
EUROFINS IPL EST				X

Fiche descriptive de la station
03113040 - LE SURMELIN A MEZY-MOULINS 1

PARTIE 1 : DESCRIPTION TECHNIQUE DE LA STATION

Descriptif administratif :

Discription : PONT RD 141 RELIANT MOULINS A LA D 4

Commune : MEZY-MOULINS

Code INSEE : 02484

Titulaire :

Exploitant :

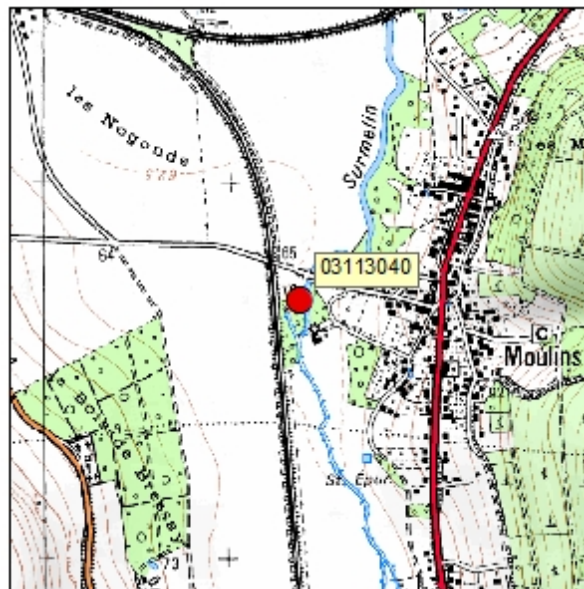
Localisation géographique :

Coordonnées X L93 (m) :	737 708,00	Précision implantation	Méthode automatique
Coordonnées Y L93 (m) :	6 884 522,00	Qualité géoréférencement	Méthode inconnue

Informations techniques principales :

Aire du BV amont (Km²) :	470,24	Année Min. données :	1985
Altitude (m NGF) :	62	Année Max. données :	2016
Ancien code ME (historique) :	FRHR141		
Catégorie piscicole :	Deuxième catégorie		
Code rivière :	F61-0400		
Code tronçon hydro :	F6190400		
Domaine piscicole :	Salmonicole		
Nom de la rivière :	surmelin, le (rivière)		
Point kilométrique (m) :	998 672,48		
Type naturel :			
Zone Hydro :	F619		

Carte de localisation



Fiche descriptive de la station
03113040 - LE SURMELIN A MEZY-MOULINS 1

Liste des dispositifs de collecte de données connus :

Code	Nom dispositif de collecte	Date de création	Date de clôture
0300000036	RNB - RCA Seine-Normandie (AESN)	01/01/1971	
0300000132	Réseau de contrôle de surveillance DCE complémentaire des eaux de surface du bassin Seine-Normandie	01/01/2007	
0300000133	Contrôles opérationnels des cours d'eau du bassin Seine et cours d'eau côtiers normands	01/01/2007	
0300000180	Réseau local de contrôle opérationnel des eaux superficielles de la direction Vallée de Marne	04/09/2009	
0300000212	Réseau de gestion des eaux superficielles de la DVM	18/12/2009	
0300000222	Réseau de gestion hydrobiologique de la DREAL Picardie	08/03/2010	

Liste des points de prélèvements connus :

Code	Nom point de prélèvement	Date de création	Date de clôture	Coordonnées X et Y (m)
03113040/1	Lieu de suivi - Physico-Chimie	21/10/2005		737 707,97 6 884 521,52
03113040/16	Lieu aval de suivi - Lit	01/07/2014		737 760,24 6 884 253,80
03113040/2	Lieu de suivi - Sédiment	03/11/2005		737 707,97 6 884 521,52
03113040/3	Lieu de suivi - Invertébrés	03/11/2005		737 707,97 6 884 521,52
03113040/4	Lieu de suivi - Diatomées	09/01/2009		737 766,40 6 884 171,77
03113040/5	Lieu de suivi - Poissons	09/01/2009		737 767,97 6 884 171,22
03113040/7	Lieu de suivi - Macrophytes	08/03/2010		737 707,96 6 884 519,52

Fiche descriptive de la station
03113040 - LE SURMELIN A MEZY-MOULINS 1

PARTIE 2 : SUIVI DES DONNEES PRODUITES

- Nombre de prélèvements réalisés par support :

	Air	Diatomées benthiques	Eau	Macroinvertébrés aquatiques	Macrophytes	Sédiments	Support inconnu
1985			2				2
1986			4				4
1987			4				4
1988			5				5
1989			5				5
1990			5				5
1991			5				5
1992			8				8
1993			9				9
1994			6			1	6
1995			6				6
1996			6			1	6
1997			6				6
1998			6				6
1999			6				6
2000			5				5
2001			6			1	6
2002			6				6
2003		1	6	1		1	6
2004	6	1	6	1			6
2005	6		6	1			
2006	6	1	6	2			
2007	12	1	12	1		1	
2008	3	1	8	1			
2009	12	1	12	1			
2010	12	1	12	1			
2011	13	1	13	1	1		
2012	12	1	12	1	1	1	
2013	12	1	13	1	1	1	
2014	12	1	13	1	1	1	
2015	12		41		1	1	
2016	1		1				
TOTAL	119	11	261	13	5	9	112

Tableau 1 : Bilan des prélèvements réalisés par support

- Nombre d'analyses produites par support :

	Correcte	Incorrecte	Non Définie
1985			49
1986			100
1987			100

Fiche descriptive de la station
03113040 - LE SURMELIN A MEZY-MOULINS 1

	Correcte	Incorrecte	Non Définie
1988			129
1989			140
1990			139
1991			140
1992			221
1993			168
1994			122
1995			112
1996			128
1997			124
1998			124
1999			124
2000			106
2001			143
2002			123
2003	4		152
2004	4		124
2005	3		132
2006	4		113
2007	1 325		
2008	198		
2009	268		
2010	274		
2011	7 101	4	
2012	8 195	1	
2013	8 213		
2014	8 197		
2015	8 326	3	
2016	26	7	
TOTAL	42 138	15	2 813

Tableau 2 : Bilan des analyses produites par support

Fiche descriptive de la station
03113040 - LE SURMELIN A MEZY-MOULINS 1

PARTIE 3 : QUALIFICATIONS ET INTERVENANTS

- Nombre d'analyses produites par qualification :

	Brute	Correcte	A Corriger	Incertaine	Non Définie	Incorrecte	TOTAL
qualifiée par un utilisateur niveau 1	0	384	0	0	0	0	384
qualifiée par un utilisateur niveau 2	0	41 754	0	0	2 813	15	44 582
TOTAL	0	42 138	0	0	2 813	15	44 966

Tableau 3 : Bilan des analyses produites par qualification

- Liste des intervenants

Déterminateur

	2	2
	0	0
	1	1
	4	5
AQUASCOP BIOLOGIE	X	X

Laboratoire

	2	2	2	2
	0	0	0	0
	1	1	1	1
	3	4	5	6
ASCONIT CONSULTANTS	X	X	X	
CARSO LABO SANTE ENVIRON LYON	X	X	X	
DEPARTEMENT DU MAINE ET LOIRE		X	X	
EUROFINS IPL EST				X

Mixte hydrobiologiste

	2
	0
	1
	3
DIRECTION REG ENVIRON AMENAG LOGEMENT	X

Fiche descriptive de la station
03113040 - LE SURMELIN A MEZY-MOULINS 1

Préleveur hydrobiologiste

	2	2
	0	0
	1	1
	4	5
AQUASCOP BIOLOGIE	X	X

Préleveur physico-chimie

	2	2	2	2
	0	0	0	0
	1	1	1	1
	3	4	5	6
ASCONIT CONSULTANTS	X	X	X	
EUROFINS IPL EST				X